
















  
**Forêt communale de VOUECOURT (612,25 ha)**

Annexe 7-3  
Carte des équipements et des limites

-  Alignement de bornes
-  Chemin non matérialisé par autre chose
-  Clôture
-  Filet marqué à la peinture
-  Ligne
-  Bas de talus
-  Pas de limite
-  Pas de données
-  Route revêtue
-  Route ou chemin empierré
-  Chemin en terrain naturel
-  Ligne EDF
-  Place de dépôt
-  Baraque de chasse
-  Captage

